Dunkerque / Bray-Dunes

La Vélomaritime / EuroVelo 4

Départ
Dunkerque

Arrivée
Bray-Dunes

Durée
1 h 06 min

Distance
16,53 Km

Niveau
Je débute / En famille

Thématique
Nature, Patrimoine, Plage, Site Incontournable

Trait d'union entre la France et la Belgique cette étape marque la fin de votre voyage sur La Vélomaritime. Au départ de Dunkerque, l'itinéraire traverse "les Dunes de Flandre", Grand Site de France. Au cœur des dunes de sable fin se dévoile une palette de couleurs et d'ambiances qui rend cet espace naturel unique.

L'itinéraire

Depuis le centre-ville de Dunkerque, vous pouvez longer la digue-promenade de Malo-les-Bains pour rejoindre Leffrinckoucke.
Depuis Dunkerque jusqu'à Bray-Dunes et la frontière belge, le parcours de la Vélomaritime est aménagé en voie verte, ce qui vous permet de partir à la découverte de ces grands espaces en toute sécurité .

Liaison

Depuis la gare de Dunkerque, une liaison balisée vous emmène à la plage de Malo-les-Bains (3 km)

SNCF

- Gares à proximité : Dunkerque (Gare TGV), Adinkerke (Belgique)

Pratique

 Dunkerque à vélo : l'application locale qui vous guidera à travers le territoire dunkerquois. Vous y trouverez de nombreuses informations comme les services de stationnement, les lieux labellisés Accueil Vélo, ainsi qu'un catalogue de promenades à vélo à suivre selon vos envies (sur les traces de Dynamo, le port industriel, découverte du patrimoine urbain, ...). Téléchargez l'application sur votre smartphone

À ne pas manquer

 Côté découverte :

- Sites et vestiges de mémoire de lbpération Dynamo ainsi que leMusée Dunkerque 1940 Opération Dynamo
- À Dunkerque, une aventure hors norme s'offre à vous en visitant le Pôle Art Contemporain composé du FRAC, du LAAC et du Chœur de Lumière et du CIAC.
- Le Musée portuaire de Dunkerque c'est 1 600 m² d'expositions, 4 siècles d'histoire, 500 œuvres (maquettes, vidéos, tableaux...) et 5 lieux à visiter : le Musée, les trois bateaux et le phare du Risban...
- À 6 km à l'Est de Dunkerque, leFort des Dunes à Leffrinckoucke est un ouvrage fortifié du XIXe siècle.

 Côté nature : Situées entre le Port de Dunkerque et la frontière franco-belge, les Dunes de Flandre s'étendent sur 13 kilomètres, et se prolongent au-delà sur encore 11 kilomètres jusqu'à l'embouchure de l'Yser à Nieuport en Belgique. Elles constituent des espaces naturels et des paysages de première importance. Toute la zone côtière, dont les plages ont un intérêt écologique de niveau international, se situe

sur un axe migratoire majeur des oiseaux de l’Europe du nord-ouest.

Informations touristiques

Office de tourisme Dunkerque | Tél. 03 28 26 27 28 | www.dunkerque-tourisme.fr

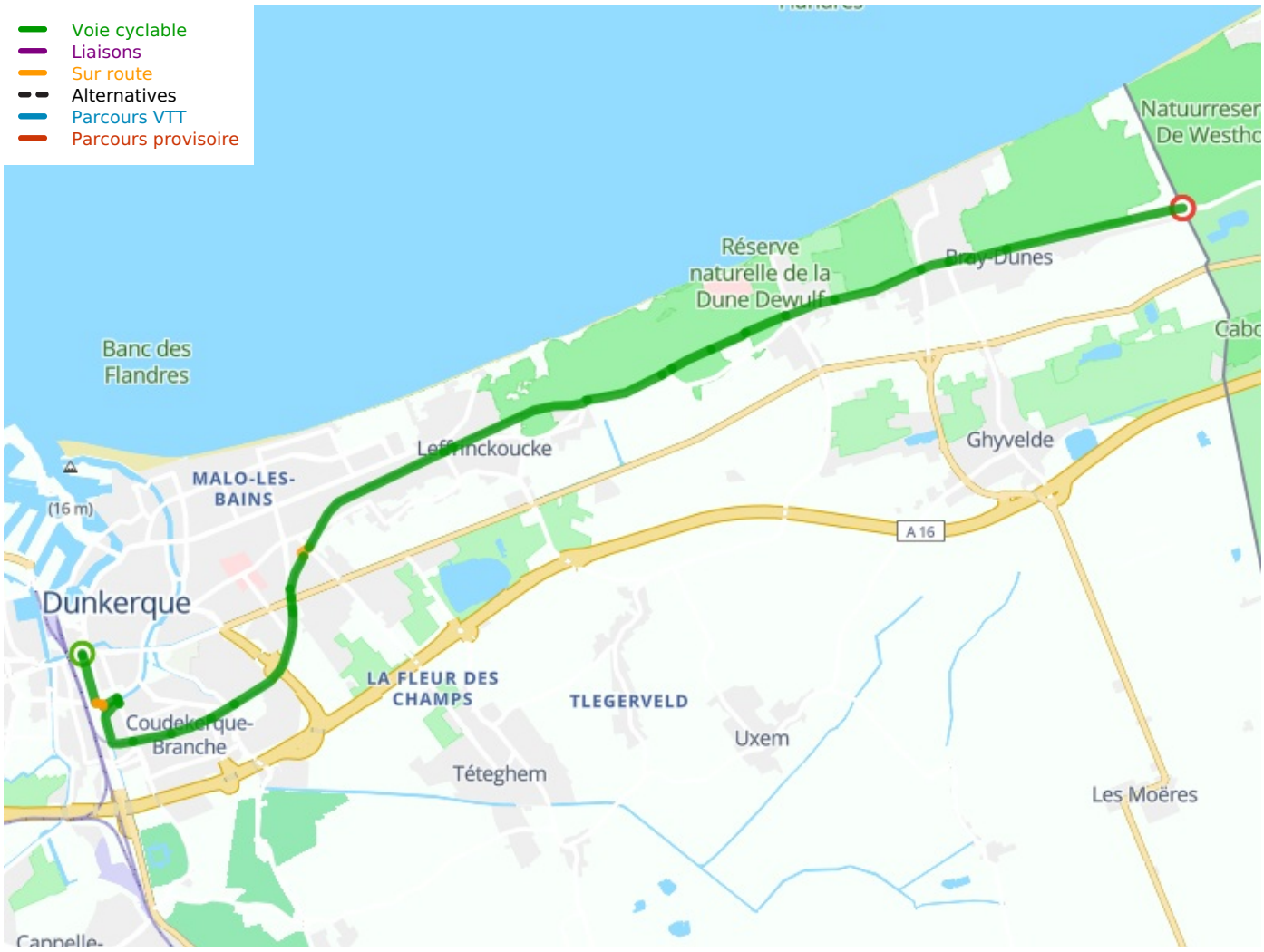

Départ

Dunkerque

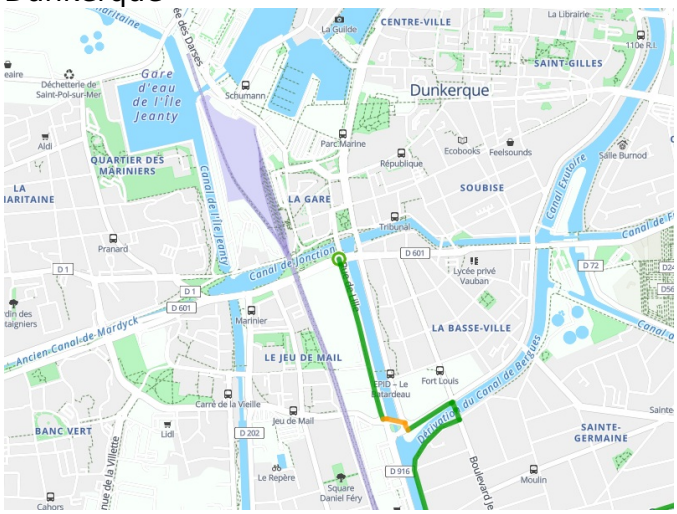

Arrivée
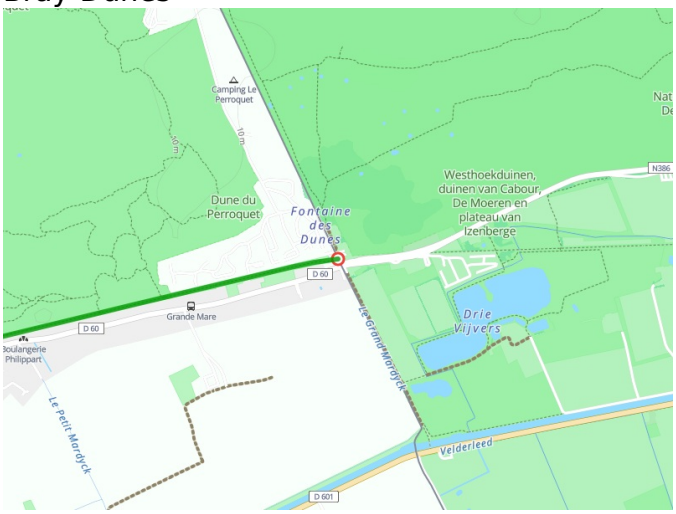
Bray-Dunes